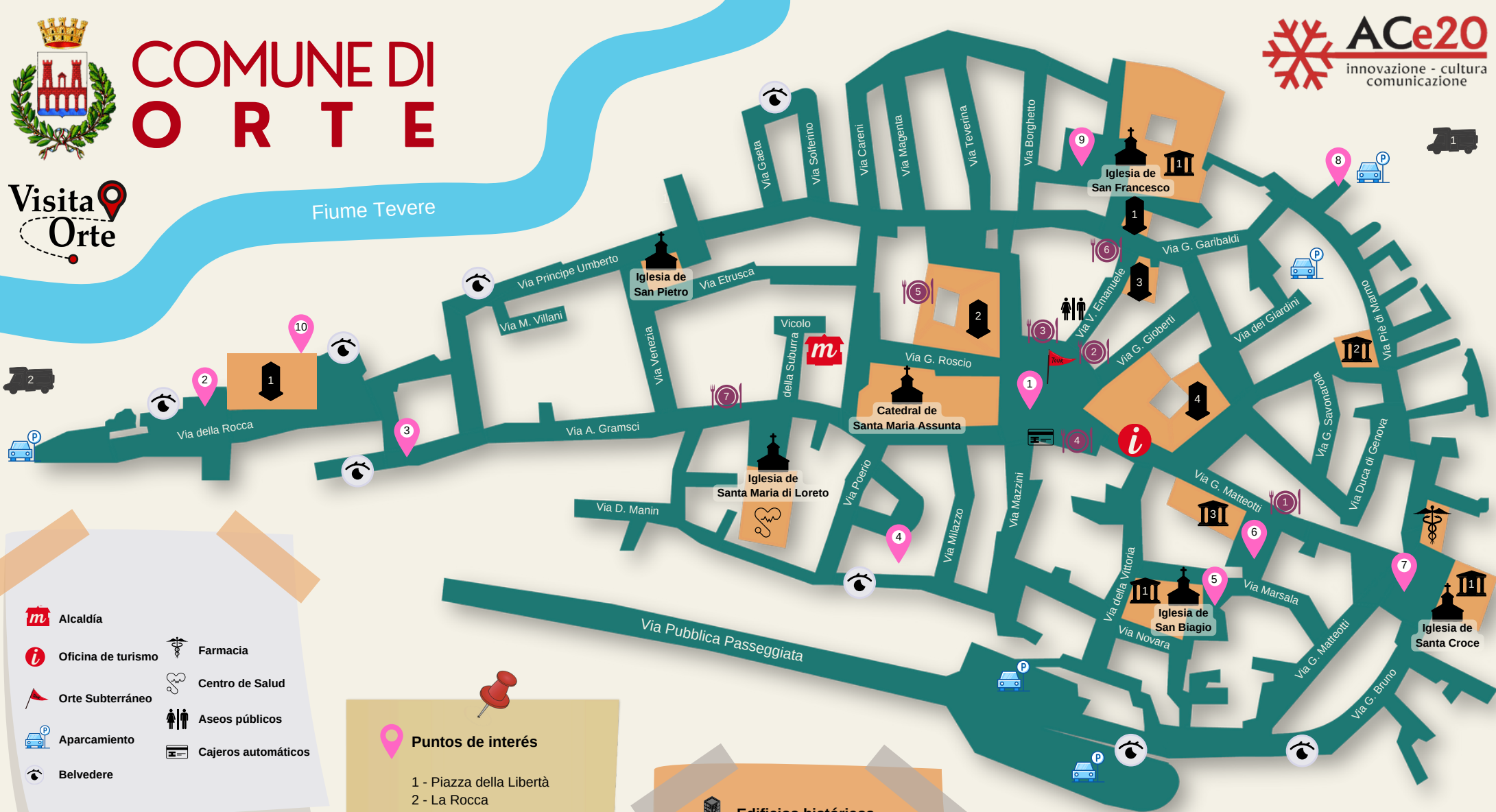




COMUNE DI ORTE



Visita
Orte



- Alcaldía
- Oficina de turismo
- Orte Subterráneo
- Aparcamiento
- Belvedere
- Farmacia
- Centro de Salud
- Aseos públicos
- Cajeros automáticos

Oficina de turismo

- Via G. Matteotti 45
- 9:00 - 13:00 / 15:00 - 19:00
- 0761 267870
- ufficioturisticoorte@gmail.com
- www.visitaorte.com

- Puntos de interés**
- 1 - Piazza della Libertà
 - 2 - La Rocca
 - 3 - Puerta Vascellaro
 - 4 - Piazza Belvedere
 - 5 - San Biagio
 - 6 - Piazza Colonna
 - 7 - Piazza del Popolo
 - 8 - Porta Santo Cesareo
 - 9 - Piazza Senatore Manni
 - 10 - Puerta Franca

- Edificios históricos**
- 1 - Palacio Alberti
 - 2 - Palacio Vescoville
 - 3 - Palacio Roberteschi
 - 4 - Palacio Nuzzi
- Museos**
- 1 - Museo Difuso de Hermandades
 - 2 - Museo Arqueológico Municipal
 - 3 - Museo de Arte Sacro

- Dónde comer**
- 1 - Caffè Colonna
 - 2 - Enoteca Ortezina
 - 3 - Bistrot dell'Orologio
 - 4 - Bar Centrale
 - 5 - Trattoria da Saviglia
 - 6 - Taverna Roberteschi
 - 7 - Bar Etrusco

- Aparcamiento para autocaravanas**
- 1 - Agrisosta Camper L'Isola degli Ulivi
 - 2 - Agrifattoria Didattica Erimari

1

Piazza della Libertà

Antigua Platea Sanctae Mariae, corazón de la ciudad. Restos arqueológicos atestiguan la presencia del foro en época romana. En él desembocan las siete calles procedentes de los siete distritos de la ciudad, en cuyo punto de acceso se encuentran las cadenas.

↑ *Catedralde Santa María Asunta, Palacio Episcopal, Palacio del Reloj, Ayuntamiento*

2

La Rocca

Poco o nada se sabe de los orígenes de la Rocca, que sin duda fue reconstruida a instancias del cardenal Egidio Albornoz en 1366. En el siglo XV, la Rocca estuvo en manos del tirano Antonio Colonna, que llevó a los Ortani a demolerla definitivamente en 1431 durante una revuelta.

↑ *Alberti Palace, antigua iglesia de San Rocco*

3

Puerta Vascellaro

La puerta toma su nombre del barrio vecino, que en época romana y medieval albergó numerosos talleres de alfareros. Sobre el arco de la bóveda destaca el escudo papal. Junto a ella se alza la antigua iglesia de San Gregorio, que conserva algunos frescos de principios del siglo XVI.

↑ *Vascellaro Gate, antigua Iglesia de San Gregorio*

4

Piazza Belvedere

Domina el valle hacia el sur, la colina de San Bernardino y el Santuario de la Trinidad.

El edificio más importante es la «Casa de Judas», llamada así porque en la época medieval se atribuía a un traidor de la comunidad.

↑ *Casa de Judas, antigua iglesia de San Sebastiano*

5

San Biagio

De origen románico (1253), sufrió amplias reformas en 1757. Perteneció al Hospital romano de Santo Spirito de Saxia, cuyo símbolo, la cruz de Lorena, se conserva sobre el portal de entrada. Hasta 1613, esta orden gestionó una Preceptoría situada en los locales adyacentes.

↑ *Iglesia de San Biagio, Museo Difuso de Hermandades*

6

Piazza Colonna

La plaza se desarrolla en torno al complejo eclesástico de San Silvestro. La iglesia, de una sola nave, data de mediados del siglo XI. El campanario, de tipo romano-latino, data de mediados del siglo XII. La iglesia alberga el Museo de Arte Sacro, donde se conserva la campana original.

↑ *Exiglesia de San Silvestre, Museo de Arte Sacro.*

7

Piazza del Popolo

Antigua «Piazza Sant'Agostino», alberga la iglesia dedicada al santo del mismo nombre. La estructura es el resultado de la unión de tres edificios separados: la iglesia de Santa Croce, el oratorio de Sant'Egidio y la iglesia de Sant'Agostino. La iglesia alberga hoy el Museo Diffuso delle Confraternite.

↑ *Iglesia de Sant'Agostino, Museo Difuso de Hermandades*

8

Porta Santo Cesareo

La construcción de esta puerta comenzó en 1449, como parte de la fortificación de la ciudad después de que los ortanianos destruyeran la Rocca, que se había convertido en un lugar de tiranía, a la muerte del papa Martín V en 1431. Una primera puerta, demolida poco después de 1870, estaba coronada por los escudos de armas de los papas Eugenio IV y Nicolás V.

↑ *Puertade Santo Cesareo*

9

Piazza Senatore Manni

La plaza alberga la iglesia de San Francisco. Antiguamente, la estructura de estilo románico estaba dedicada a San Angelo, el edificio actual se construyó en 1695. Junto a la iglesia se encuentra el claustro del convento al que se trasladaron los franciscanos en la década de 1480. Enfrente se encuentra el Palazzo Manni.

↑ *Iglesia de San Francisco, Museo Difuso de Hermandades, Palazzo Manni*


10

Puerta Franca

Situada casi debajo de la fortaleza y formada por dos puertas consecutivas, que cayeron en desuso tras la destrucción de la fortaleza, seguía sin embargo en uso en la década de 1570. Hoy en día se puede ver la puerta interior, coronada por una torre cuadrangular blindada. Un camino que bordeaba el acantilado conducía al mirador por la Via Solferino.

↑ *Puerta Franca*


QUÉ VISITAR



Orte
Subterráneo



Museo
Arqueológico Municipal



Museo
de Arte Sacro



Museo Difuso
de Hermandades

SALIDAS ORTE SUBTERRÁNEO

De lunes a domingo

9:15 15:15

11:00 17:00

Miércoles mañana **cerrado**

INFORMACIÓN SOBRE RESERVAS

+39 379 208 5237

+39 0761 267870

ufficioturisticoorte@gmail.com

www.visitaorte.com

DÓNDE COMER



1

CAFFÈ
COLONNA

Via Giacomo Matteotti,
35/37

0761 095217



4

BAR
CENTRALE

Piazza della Libertà,
5

0761 419588




2

ENOTECA / RISTORAZIONE
ORTEZZINA

Piazza della Libertà,
19/20

0761 958940
329 776 0855



5

TRATTORIA
DA SAVIGLIA

Via Camillo Benso
Conte di Cavour, 12

0761 402249



3

BISTROT
DELL'OROLOGIO

Piazza della Libertà,
17

0761 770047



6

NUOVA TAVERNA
ROBERTESCHI

Via Vittorio Emanuele,
5/7

0761 402948

APARCAMIENTO PARA AUTOCARAVANAS



1

AGRISOSTA
L'ISOLA DEGLI ULIVI

Via del Ponte, 5nc

AGRISOSTA CAMPER
L'Isola degli Ulivi

+39 389 191 0001
+39 351 703 0453



2

AGRIFATTORIA DIDATTICA
ERIMARI

Vocabolo Lucignano, 11

+39 349 374 3657
+39 349 429 0171